

Resumen nivológico semanal

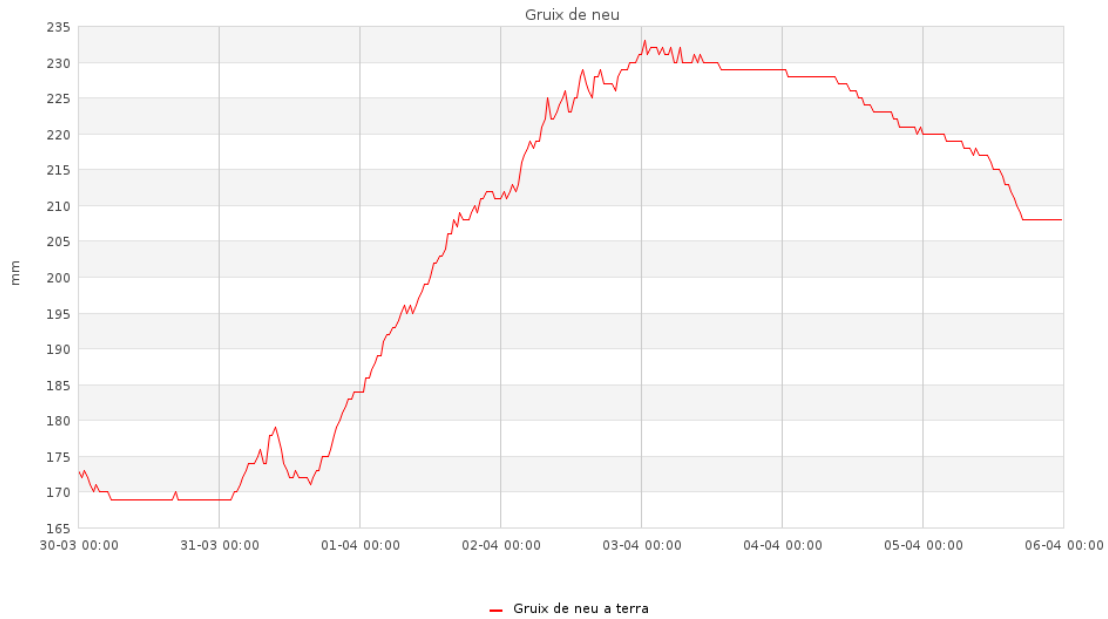
Síntesis de la semana del 30 de marzo al 5 de abril de 2026

La semana anterior terminó con un episodio de nevadas y viento del noroeste que afectaron principalmente al Pirineo Occidental. El peligro estaba asociado a la presencia de placas de viento sensibles en distintas orientaciones de sotavento. Cabe decir que estas nevadas fueron acompañadas por un descenso de las temperaturas y la formación de facetas en su base. Así, el lunes se desencadenaron placas de forma preventiva en el Aran-Franja Nord de la Pallaresa, de tamaños 1 y 2, y también se registraron algunas naturales. El peligro era NOTABLE (3) en cotas altas del Aran-Franja Nord de la Pallaresa, de la Ribagorçana-Vall Fosca y de la Pallaresa, y entre DÉBIL (1) y LIMITADO (2) en el resto.


Entre martes y jueves tuvo lugar un nuevo episodio de nevadas muy abundantes acompañadas de viento de componente norte. Se acumularon 50-60 cm en el Aran-Franja Nord de la Pallaresa, 30-40 cm en el extremo norte del resto del Pirineo Occidental, Perafita-Puigpedrós y Ter-Freser, y cantidades inferiores en el resto. Las nevadas fueron acompañadas de temperaturas muy bajas, y las facetas continuaron desarrollándose. A causa de las nevadas, el viento y la presencia de capas débiles persistentes, el peligro aumentó a FUERTE (4) entre miércoles y jueves en el Aran-Franja Nord de la Pallaresa. Fueron días de visibilidad muy baja y no hay registros de aludes más allá de los provocados de forma preventiva en las estaciones de esquí. En cambio, el viernes 3 hubo una elevada actividad de aludes de placa de viento y nieve reciente en el valle de Gerber, Peulha y Arcoils, así como en Certascan-Guerossos, tanto naturales como provocados por personas, por suerte, sin daños.

A lo largo del fin de semana las temperaturas subieron considerablemente en todo el Pirineo y el manto empezó a humedecerse superficialmente, al tiempo que su espesor disminuía a un ritmo que, en ocasiones, superaba los 10 cm diarios. El agua líquida percolaba por el manto hasta niveles internos y, en algunas ocasiones, llegaba a las facetas enterradas previas a la nevada. Esto hizo que cayeran algunas placas húmedas de hasta tamaño 3 en el Aran. Al mismo tiempo se inició un ciclo de aludes superficiales de nieve húmeda y de deslizamientos basales de tamaños 1 y 2. El peligro descendió a entre DÉBIL (1) y LIMITADO (2) el sábado, excepto en el Aran-Franja Nord de la Pallaresa, donde se mantuvo en NOTABLE (3) por encima de 2.000 m.

Los espesores se han mantenido muy excedentarios en el Pirineo Oriental y en el Aran-Franja Nord de la Pallaresa, y ya cercanos a la normalidad en la Ribagorçana-Vall Fosca y en la Pallaresa. La nieve ha ido retirándose de las solanas más bajas fuera de la vertiente norte del Pirineo, y ya está presente a partir de unos 1.900-2.000 m. En umbrías hay nieve por encima de unos 1.600-1.700 m en todos los sectores, aunque las nevadas de mediados de semana blanquearon el suelo hasta el fondo de los valles.



La nevada acumula en Certascan, a 2.400 m (Franja Nord de la Pallaresa) alrededor de 50 cm de nieve reciente entre el miércoles y el jueves.



Purgas de nieve reciente en las canales del Vessant Nord del Cadí, el día 2 de abril.



Paisaje con espesores de 30-40 cm de nieve nueva en el entorno de la estación automática de la Bonaigua (2.200 m), en la Franja Nord de la Pallaresa, el día 3 de abril.



Depósito de un alud de placa blanda desencadenado en el entorno de la estación de Baqueira, en la Peulha (Franja Nord de la Pallaresa), el día 3 de abril.



Alud de placa, natural, observado el 3 de abril, justo después de una abundante nevada con fuerte viento. El alud es de tamaño 3 (grande) y está localizado entre el Pico de Guerossos y la Serra Plana, en Certascan (Franja Nord de la Pallaresa). Imagen: Agustí Turon.



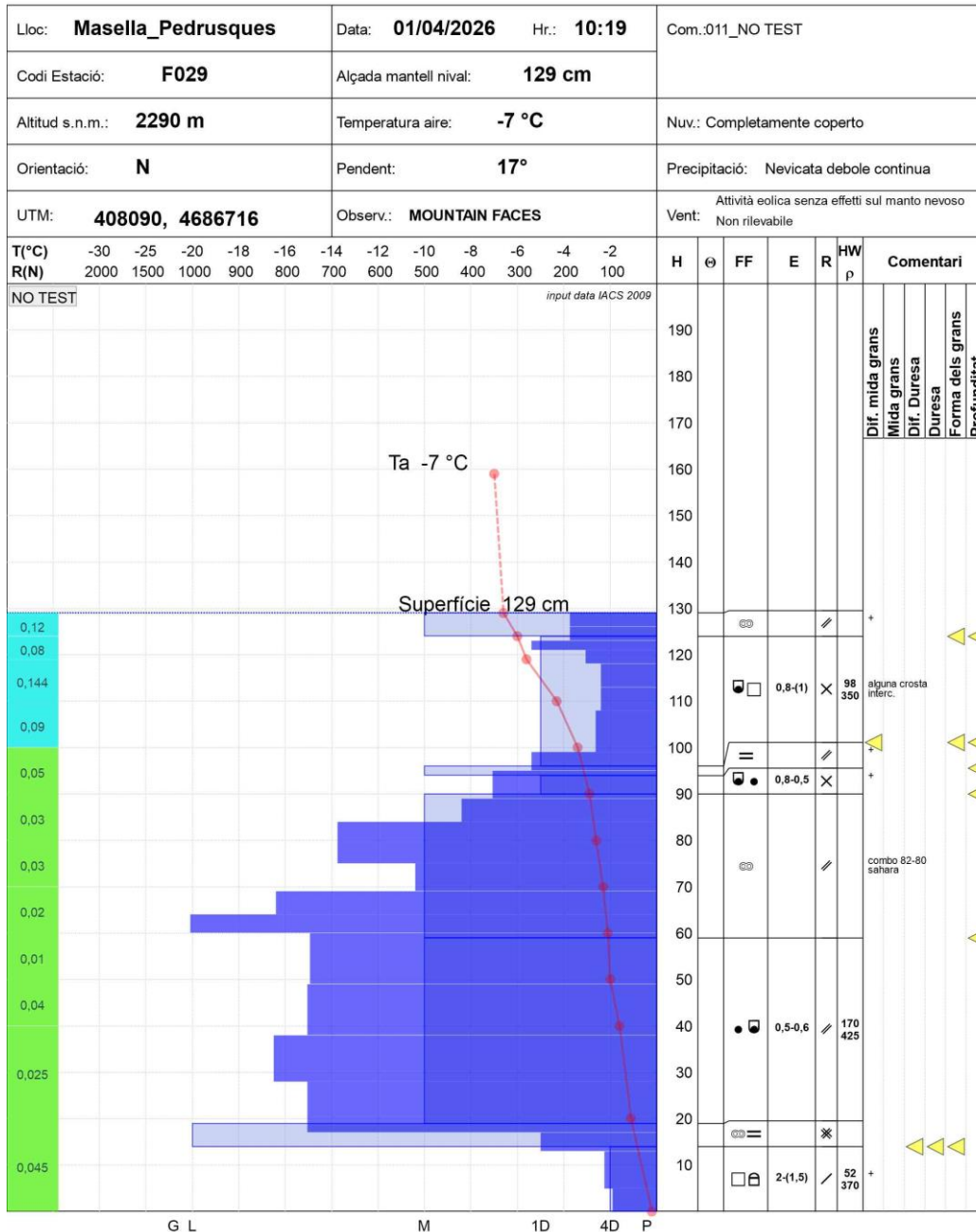
Manto ondulado por el viento, tras la nevada, y trazas de esquiadores de montaña en el estanque del Diable-Tavascan (Franja Nord de la Pallaresa), el día 4 de abril.

Pirineu de Catalunya



PERFIL DEL MANTELL NIVAL

Codi:
4

Perfil estratigràfic i sondeig per golpeig realitzat en Les Pedrusques (Moixeró), el 1 d'abril, a 2.290 m, en orientació nord. En superfície apareix una costra dura i resistent i, per sota, predominen les formes mixtes i algunes facetes, just sobre una costra molt espessa que aporta duresa i compacitat al espessor del manto.