

Resum nivològic setmanal

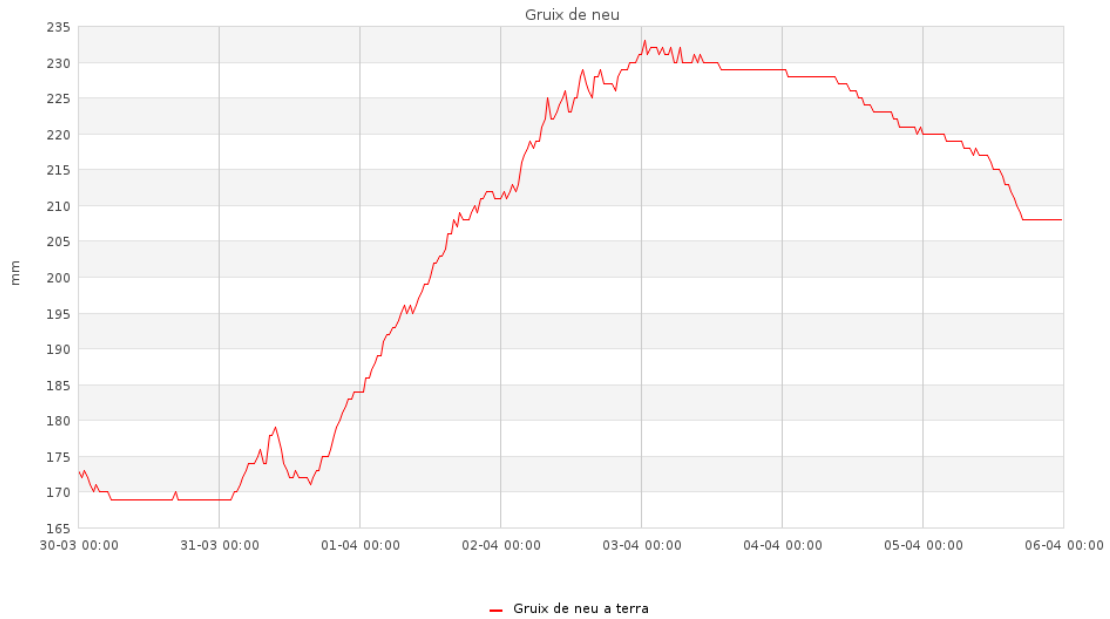
Síntesi de la setmana del 30 de març al 5 d'abril de 2026

La setmana precedent va finalitzar amb un episodi de nevades i vent de nord-oest que van afectar, principalment, el Pirineu Occidental. El perill estava associat a la presència de plaques de vent sensibles a diferents sotavents. Cal dir que aquestes nevades van anar acompanyades per descens de temperatures i formació de facetes a la seva base. Així, dilluns, es van desencadenar plaques de manera preventiva a l'Aran-Franja Nord de la Pallaresa, de mides 1 i 2, i també se'n van registrar de naturals. El perill era MARCAT (3) a cotes altes de l'Aran-Franja Nord de la Pallaresa, de la Ribagorçana-Vall Fosca i de la Pallaresa, i entre FEBLE (1) i MODERAT (2) a la resta.


Entre dimarts i dijous va tenir lloc un nou episodi de nevades molt quantioses acompanyades de vent de component nord. Es van acumular 50-60 cm a l'Aran-Franja Nord de la Pallaresa, 30-40 cm a l'extrem nord de la resta de Pirineu Occidental, Perafita-Puigpedrós i Ter-Freser, i quantitats inferiors a la resta. Les nevades van anar acompanyades de temperatures molt baixes, i les facetes es van continuar desenvolupant. A causa de les nevades, el vent i la presència de capes febles persistents el perill va augmentar a FORT (4) entre dimecres i dijous a l'Aran-Franja Nord de la Pallaresa. Van ser dies de visibilitat molt baixa i no hi ha registres d'allaus més enllà de les provocades preventivament a les estacions d'esquí. En canvi, el divendres 3 hi va haver una elevada activitat d'allaus de placa de vent i de neu recent a les valls de Gerber, Peulha i Arcoïls, així com a Certascan-Guerossos, tant naturals com provocades per persones, i per sort sense danys.

Al llarg del cap de setmana van pujar considerablement les temperatures a tot el Pirineu i el mantell va començar a humitejar superficialment, al temps que el seu gruix minvava a un ritme que, ocasionalment, superava els 10 cm diaris. L'aigua líquida percolava pel mantell fins a nivells interns i, en algunes ocasions arribava a les facetes enterrades prèvies a la nevada. Això va fer que caiguessin algunes plaques humides de fins a mida 3 a l'Aran. Al mateix temps es va iniciar un cicle d'allaus superficials de neu humida i de lliscaments basals de mides 1 i 2. El perill va baixar a entre FEBLE (1) i MODERAT (2) dissabte, tret de l'Aran-Franja Nord de la Pallaresa on es va mantenir en MARCAT (3) per damunt de 2.000 m.

Els gruixos s'han mantingut molt excedentaris a Pirineu Oriental i a l'Aran-Franja Nord de la Pallaresa, i ja propers a la normalitat a la Ribagorçana-Vall Fosca i a la Pallaresa. La neu ha anat reculant de les solanes més baixes a fora del Vessant nord del Pirineu, i ja és present a partir d'uns 1.900-2.000 m. A obagues hi ha neu per sobre d'uns 1.600-1.700 m a tots els sectors, tot i que les nevades de mitja setmana van emblanquinar el terra fins a fons de vall.



La nevada acumula a Certascan, a 2.400 m (Franja Nord de la Pallaresa) al voltant de 50 cm de neu recent entre dimecres i dijous.



Purgues de neu recent a les canals del Vessant Nord del Cadí, el dia 2 d'abril.



Paisatge amb gruixos de 30-40 cm de neu nova a l'entorn de l'estació automàtica de la Bonaigua (2.200 m), a la Franja Nord de la Pallaresa, el dia 3 d'abril.



Dipòsit d'una allau de placa tova desencadenat a l'entorn de l'estació de Baqueira, a la Peulha (Franja Nord de la Pallaresa), el dia 3 d'abril.



Allau de placa, natural, observat el 3 d'abril, just després d'una abundant nevada amb fort vent. L'allau és de mida 3 (gran) i està localitzat entre el Pic de Guerossos i la Serra Plana, a Certascan (Franja Nord de la Pallaresa). Imatge: Agustí Turon.



Mantell ondulat pel vent, després de la nevada, i traces d'esquiadors de muntanya a l'estany del Diable-Tavascan (Franja Nord de la Pallaresa), el dia 4 d'abril.

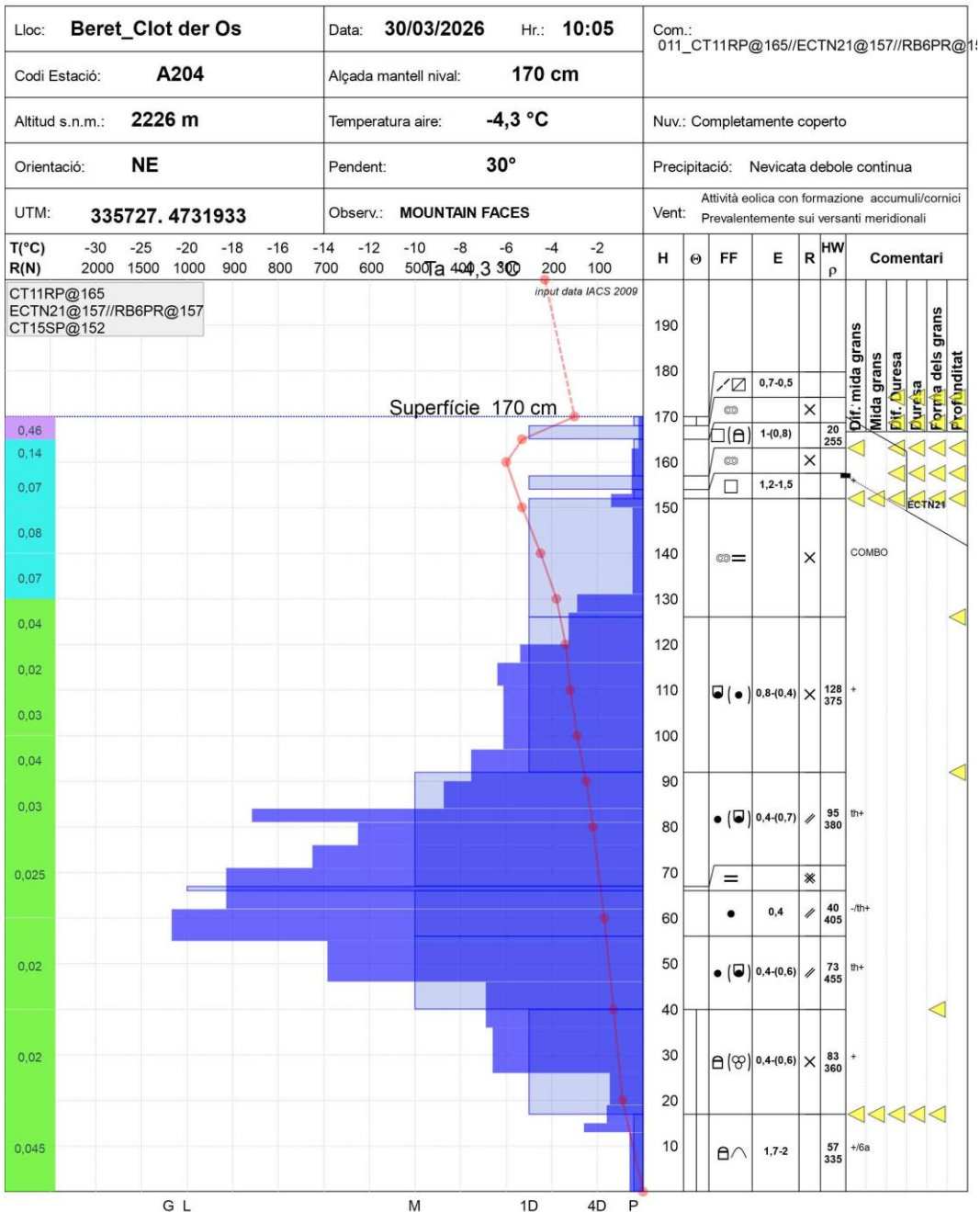
Pirineu de Catalunya



PERFIL DEL MANTELL NIVAL

Codi:

4



Perfil estratigràfic i sondeig penetromètric realitzat a 2.226 m, el 30 de març, a Beret-Clots der Os (Aran). S'observa el desenvolupament de facetes en les capes més superficials del mantell, un nivell feble que donarà problemes amb les noves nevades previstes.

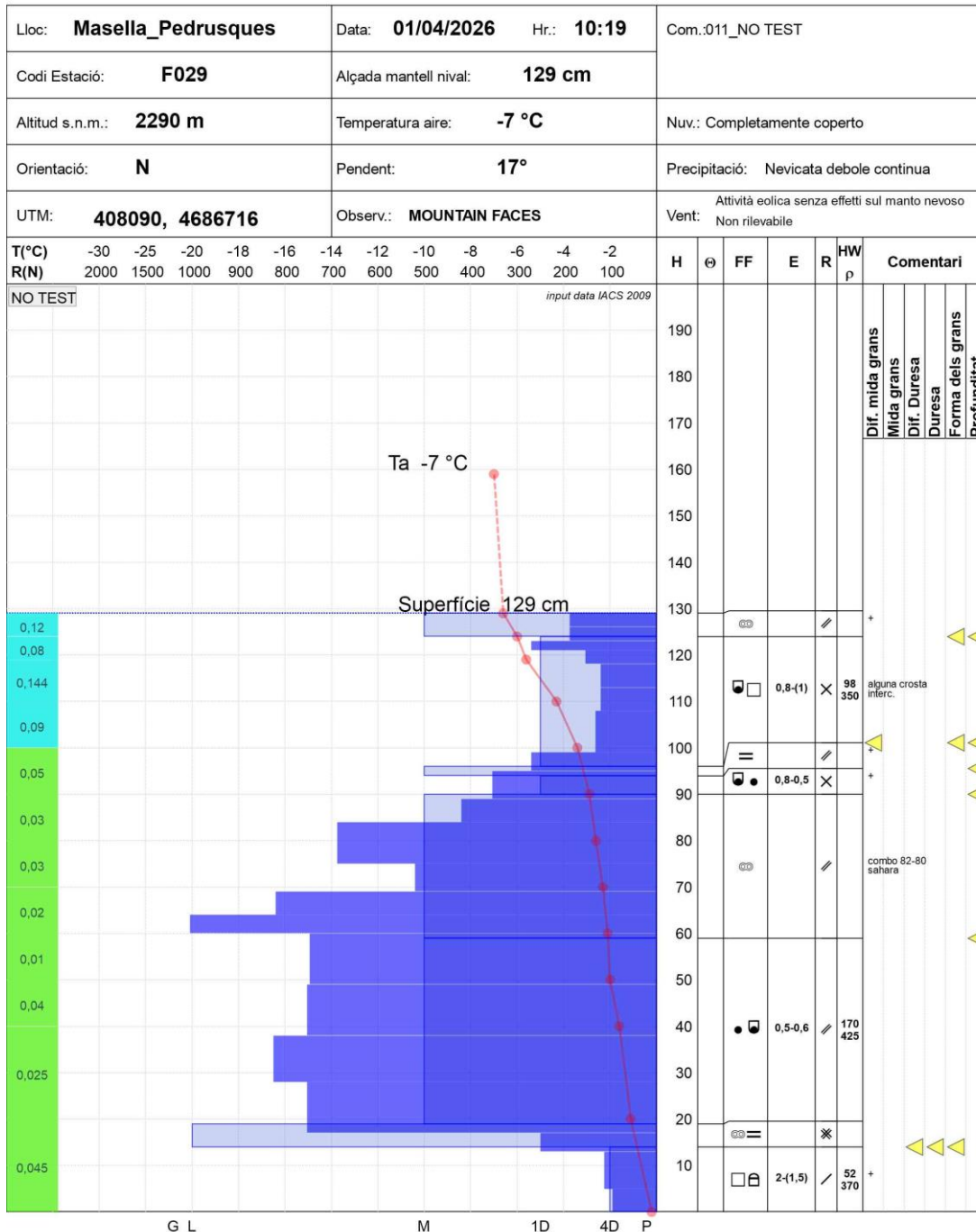
Pirineu de Catalunya



PERFIL DEL MANTELL NIVAL

Codi:

4



Perfil estratigràfic i sondeig per colpeig fet a les Pedrusques (Moixeró), l'1 d'abril, a 2.290 m, a una orientació nord. En superfície apareix una crosta dura i resistent i, per sota, predominen les formes mixtes i algunes facetes, just damunt d'una crosta molt espessa que ofereix duresa i compacitat al gruix del mantell.